

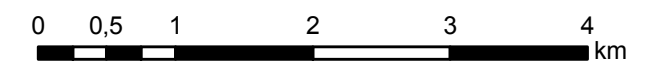


PRIJEDLOG

**III. IZMJENE I DOPUNE
PROSTORNOG PLANA UREĐENJA
OPĆINE VIRJE**





**KARTOGRAM 1. INFRASTRUKTURA
1.3. VODNOGOSPODARSKI SUSTAV
1.3.2. UREĐENJE VODOTOKA I VODA**

MJ 1: 55 000







TUMAČ PLANSKOG ZNAKOVLJA

POSTOJEĆE / PLANIRANO

-  GRANICA ŽUPANIJE
-  GRANICA OPĆINE
-  GRANICA NASELJA
-  GRAĐEVINSKO PODRUČJE

UREĐENJE VODOTOKA I VODA

-  RETENCIJA ZA OBRANU OD POPLAVA
-  VODENA POVRŠINA - REKREACIJSKI RIBOLOV
-  KANAL (ODTERETNI, LATERALNI)
-  VODOTOCI

